

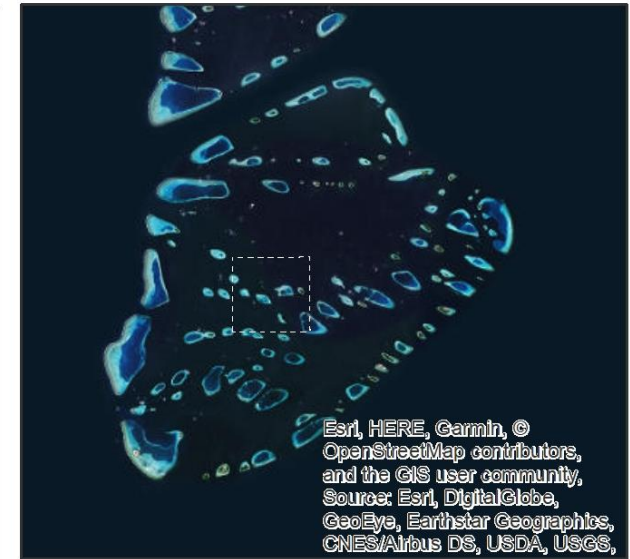
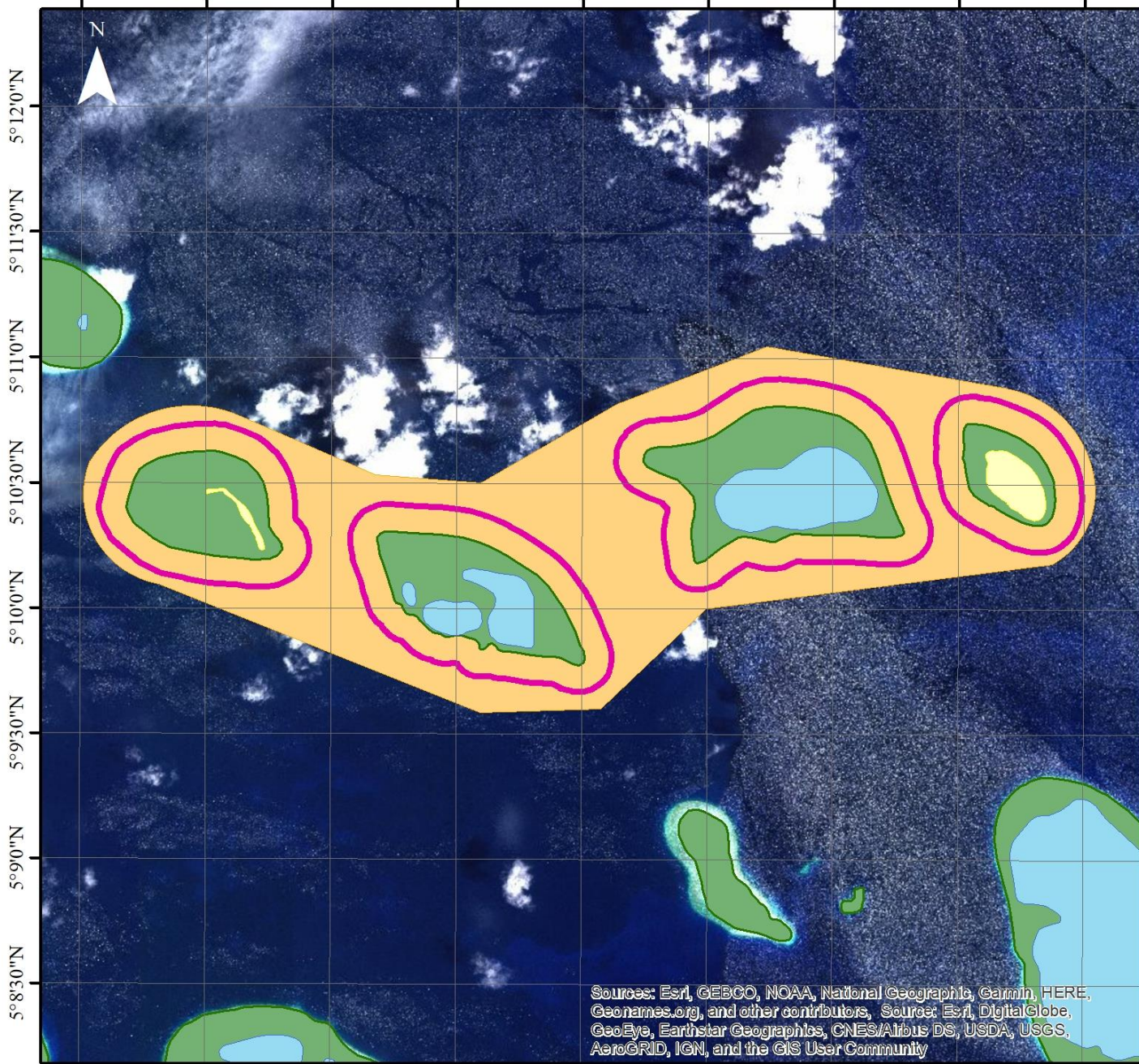
<p style="text-align: center;">1. <u>سهم اول</u></p> <p>در سهم اول، بر اساس صورتجلسه مجمع عمومی فوق العاده، مبلغ 671.96 ریال (شصت و هفت هزار و نود و شش ریال) به حساب سود و زیان انباشته منظور گردید. این مبلغ به ازای هر سهم 1 ریال تعیین گردید.</p> <p>در سهم اول، بر اساس صورتجلسه مجمع عمومی فوق العاده، مبلغ 491.32 ریال (چهارصد و نود و یک هزار و سی و دو ریال) به حساب سود و زیان انباشته منظور گردید. این مبلغ به ازای هر سهم 1 ریال تعیین گردید.</p>	<p style="text-align: center;">1. <u>سهم اول</u></p>	
<p style="text-align: center;">7. <u>سهم هفتم</u></p> <p>در سهم هفتم، بر اساس صورتجلسه مجمع عمومی فوق العاده، مبلغ 1 ریال به حساب سود و زیان انباشته منظور گردید. این مبلغ به ازای هر سهم 1 ریال تعیین گردید.</p> <p>در سهم هفتم، بر اساس صورتجلسه مجمع عمومی فوق العاده، مبلغ 1 ریال به حساب سود و زیان انباشته منظور گردید. این مبلغ به ازای هر سهم 1 ریال تعیین گردید.</p>	<p style="text-align: center;">7. <u>سهم هفتم</u></p>	
<p style="text-align: center;">7. <u>سهم هفتم</u></p> <p>در سهم هفتم، بر اساس صورتجلسه مجمع عمومی فوق العاده، مبلغ 1 ریال به حساب سود و زیان انباشته منظور گردید. این مبلغ به ازای هر سهم 1 ریال تعیین گردید.</p>	<p style="text-align: center;">7. <u>سهم هفتم</u></p>	<p>7. <u>سهم هفتم</u></p> <p>در سهم هفتم، بر اساس صورتجلسه مجمع عمومی فوق العاده، مبلغ 1 ریال به حساب سود و زیان انباشته منظور گردید. این مبلغ به ازای هر سهم 1 ریال تعیین گردید.</p>

<p>·Xiv قۇم ئۆسۈملۈكلىرىنى ھەم يىغىۋالغاندا كۆپلىشىپ كېتىشىنى</p> <p>·Xv بۇ ئۆسۈملۈكلەرنى ئۆز ئىچىگە ئالغاندا كۆپلىشىپ كېتىشىنى</p> <p>·Xvi ئۇچ سۈمبەتنى ئۆز ئىچىگە ئالغاندا كۆپلىشىپ كېتىشىنى</p> <p>·Xvii بۇ ئۆسۈملۈكلەرنى ئۆز ئىچىگە ئالغاندا كۆپلىشىپ كېتىشىنى</p> <p>·Xviii بۇ ئۆسۈملۈكلەرنى ئۆز ئىچىگە ئالغاندا كۆپلىشىپ كېتىشىنى</p>		
<p>·۱۰. بۇ ئۆسۈملۈكلەرنى ئۆز ئىچىگە ئالغاندا كۆپلىشىپ كېتىشىنى</p>	(س)	
<p>·۱۰. بۇ ئۆسۈملۈكلەرنى ئۆز ئىچىگە ئالغاندا كۆپلىشىپ كېتىشىنى</p>	11	۱۰. بۇ ئۆسۈملۈكلەرنى ئۆز ئىچىگە ئالغاندا كۆپلىشىپ كېتىشىنى
<p>·۱۱. بۇ ئۆسۈملۈكلەرنى ئۆز ئىچىگە ئالغاندا كۆپلىشىپ كېتىشىنى</p>	(س)	۱۲. بۇ ئۆسۈملۈكلەرنى ئۆز ئىچىگە ئالغاندا كۆپلىشىپ كېتىشىنى
<p>·i بۇ ئۆسۈملۈكلەرنى ئۆز ئىچىگە ئالغاندا كۆپلىشىپ كېتىشىنى</p> <p>·ii بۇ ئۆسۈملۈكلەرنى ئۆز ئىچىگە ئالغاندا كۆپلىشىپ كېتىشىنى</p> <p>·iii بۇ ئۆسۈملۈكلەرنى ئۆز ئىچىگە ئالغاندا كۆپلىشىپ كېتىشىنى</p> <p>·iv بۇ ئۆسۈملۈكلەرنى ئۆز ئىچىگە ئالغاندا كۆپلىشىپ كېتىشىنى</p> <p>·v بۇ ئۆسۈملۈكلەرنى ئۆز ئىچىگە ئالغاندا كۆپلىشىپ كېتىشىنى</p> <p>·vi بۇ ئۆسۈملۈكلەرنى ئۆز ئىچىگە ئالغاندا كۆپلىشىپ كېتىشىنى</p> <p>·vii بۇ ئۆسۈملۈكلەرنى ئۆز ئىچىگە ئالغاندا كۆپلىشىپ كېتىشىنى</p> <p>·viii بۇ ئۆسۈملۈكلەرنى ئۆز ئىچىگە ئالغاندا كۆپلىشىپ كېتىشىنى</p> <p>·ix بۇ ئۆسۈملۈكلەرنى ئۆز ئىچىگە ئالغاندا كۆپلىشىپ كېتىشىنى</p>	(س)	
<p>·۱۲. بۇ ئۆسۈملۈكلەرنى ئۆز ئىچىگە ئالغاندا كۆپلىشىپ كېتىشىنى</p>	(س)	
<p>·۱۳. بۇ ئۆسۈملۈكلەرنى ئۆز ئىچىگە ئالغاندا كۆپلىشىپ كېتىشىنى</p>	(س)	

<p>2007 (11/11) ...</p>	
<p>19 ...</p>	<p>19 ...</p>
<p>20 ...</p>	<p>20 ...</p>
<p>(a) ...</p>	
<p>(b) ...</p>	
<p>(c) ...</p>	
<p>(d) ...</p>	
<p>(e) ...</p>	
<p>(f) ...</p>	
<p>(g) ...</p>	
<p>(h) ...</p>	
<p>(i) ...</p>	
<p>21 ...</p>	<p>21 ...</p>
<p>(a) ...</p>	
<p>(b) ...</p>	
<p>(c) ...</p>	

٤ : ١٠ . دُورَتِ سَمَرَاتٍ دَرِي رُؤْيَا دُورَتِ مَرَاتٍ دُورَتِ مَرَاتٍ وَنَرَا دُورَتِ قَدَرَاتٍ رَمَا نَمُوهُنَّ وَنَمُوهُنَّ دُورَتِ رُؤْيَا	(ج)		
٥ : ١٠ . دُورَتِ سَمَرَاتٍ دَرِي رُؤْيَا مَرَاتٍ (مَرَاتٍ) رِي وَنَرَا دُورَتِ قَدَرَاتٍ رَمَا نَمُوهُنَّ وَنَمُوهُنَّ دُورَتِ رُؤْيَا	(ب)		
٦ : ١٠ . دُورَتِ سَمَرَاتٍ دَرِي رُؤْيَا نَمُوهُنَّ وَنَمُوهُنَّ دُورَتِ رُؤْيَا رُؤْيَا	(د)		
٧ : ١٠ . دُورَتِ سَمَرَاتٍ دَرِي مَرَاتٍ دُورَتِ رُؤْيَا	(هـ)		
٨ : ٧ . دُورَتِ سَمَرَاتٍ دَرِي رُؤْيَا مَرَاتٍ دُورَتِ رُؤْيَا	(ا)		

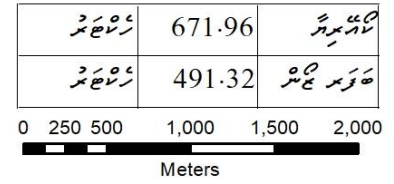
72°56'0"E 72°56'30"E 72°57'0"E 72°57'30"E 72°58'0"E 72°58'30"E 72°59'0"E 72°59'30"E 73°0'0"E



Esri, HERE, Garmin, © OpenStreetMap contributors, and the GIS user community, Source: Esri, DigitalGlobe, GeoEye, Earthstar Geographics, CNES/Airbus DS, USDA, USGS,

Legends

- م. د.
- م. د.
- م. د.
- م. د.
- م. د.



Sources: Esri, GEBCO, NOAA, National Geographic, Garmin, HERE, Geonames.org, and other contributors, Source: Esri, DigitalGlobe, GeoEye, Earthstar Geographics, CNES/Airbus DS, USDA, USGS, AeroGRID, IGN, and the GIS User Community



ERC - 2018

Coordinate System: WGS 1984 UTM Zone 43N
Projection: Transverse Mercator
Datum: WGS 1984

خەتەرلەر 2: ئۇلارنىڭ بىر قىسمىنى تەتقىقاتقا ئېلىش

سېتىش نىسبىتى	پۇل سېتىش	پۇل خەتەرلەر/پۇل خەتەرلىرىنى تەتقىقاتقا ئېلىش		پۇل سېتىش	سېتىش نىسبىتى
بىر قىسىم خەتەرلەر ئۇلارنىڭ خەتەرلىرى ئۇلارنىڭ خەتەرلىرى	پۇل سېتىش	بىر قىسىم خەتەرلەر ئۇلارنىڭ خەتەرلىرى	بىر قىسىم خەتەرلەر ئۇلارنىڭ خەتەرلىرى	بىر قىسىم خەتەرلەر ئۇلارنىڭ خەتەرلىرى	سېتىش نىسبىتى
30 چۈشۈرۈش	5/- (بىر قىسىم خەتەرلەر)	310/- خەتەرلەر (بىر قىسىم خەتەرلەر بىر قىسىم خەتەرلەر) 20 (بىر قىسىم خەتەرلەر) ئۇلارنىڭ خەتەرلىرى	155/- (بىر قىسىم خەتەرلەر) بىر قىسىم خەتەرلەر بىر قىسىم خەتەرلەر 10 (بىر قىسىم خەتەرلەر) ئۇلارنىڭ خەتەرلىرى	خەتەرلەر ئۇلارنىڭ خەتەرلىرى ئۇلارنىڭ خەتەرلىرى	1.
30 چۈشۈرۈش	4650/- (بىر قىسىم خەتەرلەر) بىر قىسىم خەتەرلەر بىر قىسىم خەتەرلەر 300 (بىر قىسىم خەتەرلەر) ئۇلارنىڭ خەتەرلىرى	9300/- (بىر قىسىم خەتەرلەر) بىر قىسىم خەتەرلەر بىر قىسىم خەتەرلەر 600 (بىر قىسىم خەتەرلەر) ئۇلارنىڭ خەتەرلىرى	4650/- (بىر قىسىم خەتەرلەر) بىر قىسىم خەتەرلەر بىر قىسىم خەتەرلەر 300 (بىر قىسىم خەتەرلەر) ئۇلارنىڭ خەتەرلىرى	خەتەرلەر ئۇلارنىڭ خەتەرلىرى (بىر قىسىم خەتەرلەر)	2.
30 چۈشۈرۈش	10,800/- (بىر قىسىم خەتەرلەر) بىر قىسىم خەتەرلەر بىر قىسىم خەتەرلەر 700 (بىر قىسىم خەتەرلەر) ئۇلارنىڭ خەتەرلىرى	21,700/- (بىر قىسىم خەتەرلەر) بىر قىسىم خەتەرلەر بىر قىسىم خەتەرلەر 1400 (بىر قىسىم خەتەرلەر) ئۇلارنىڭ خەتەرلىرى	10,800/- (بىر قىسىم خەتەرلەر) بىر قىسىم خەتەرلەر بىر قىسىم خەتەرلەر 700 (بىر قىسىم خەتەرلەر) ئۇلارنىڭ خەتەرلىرى	خەتەرلەر ئۇلارنىڭ خەتەرلىرى (بىر قىسىم خەتەرلەر)	3.
10 چۈشۈرۈش			30,000/- (بىر قىسىم خەتەرلەر) بىر قىسىم خەتەرلەر بىر قىسىم خەتەرلەر	خەتەرلەر ئۇلارنىڭ خەتەرلىرى بىر قىسىم خەتەرلەر بىر قىسىم خەتەرلەر (بىر قىسىم خەتەرلەر)	4.

-	X	קשרים קונקרטיים דו-צדדיים
X	X	התאמה מלאה בין קשרים דו-צדדיים
X	X	קשרים דו-צדדיים שיש להם רמת
X	X	תוכן קשרים דו-צדדיים שיש להם רמת, רמת אחרת של קשרים
-	X	קשרים דו-צדדיים שיש להם רמת, רמת אחרת של קשרים דו-צדדיים
X	X	קשרים קונקרטיים דו-צדדיים שיש להם רמת אחרת של קשרים
-	X	קשרים דו-צדדיים שיש להם רמת אחרת של קשרים
X	X	קשרים דו-צדדיים שיש להם רמת אחרת של קשרים
X	✓ ^{2*}	קשרים דו-צדדיים שיש להם רמת אחרת של קשרים

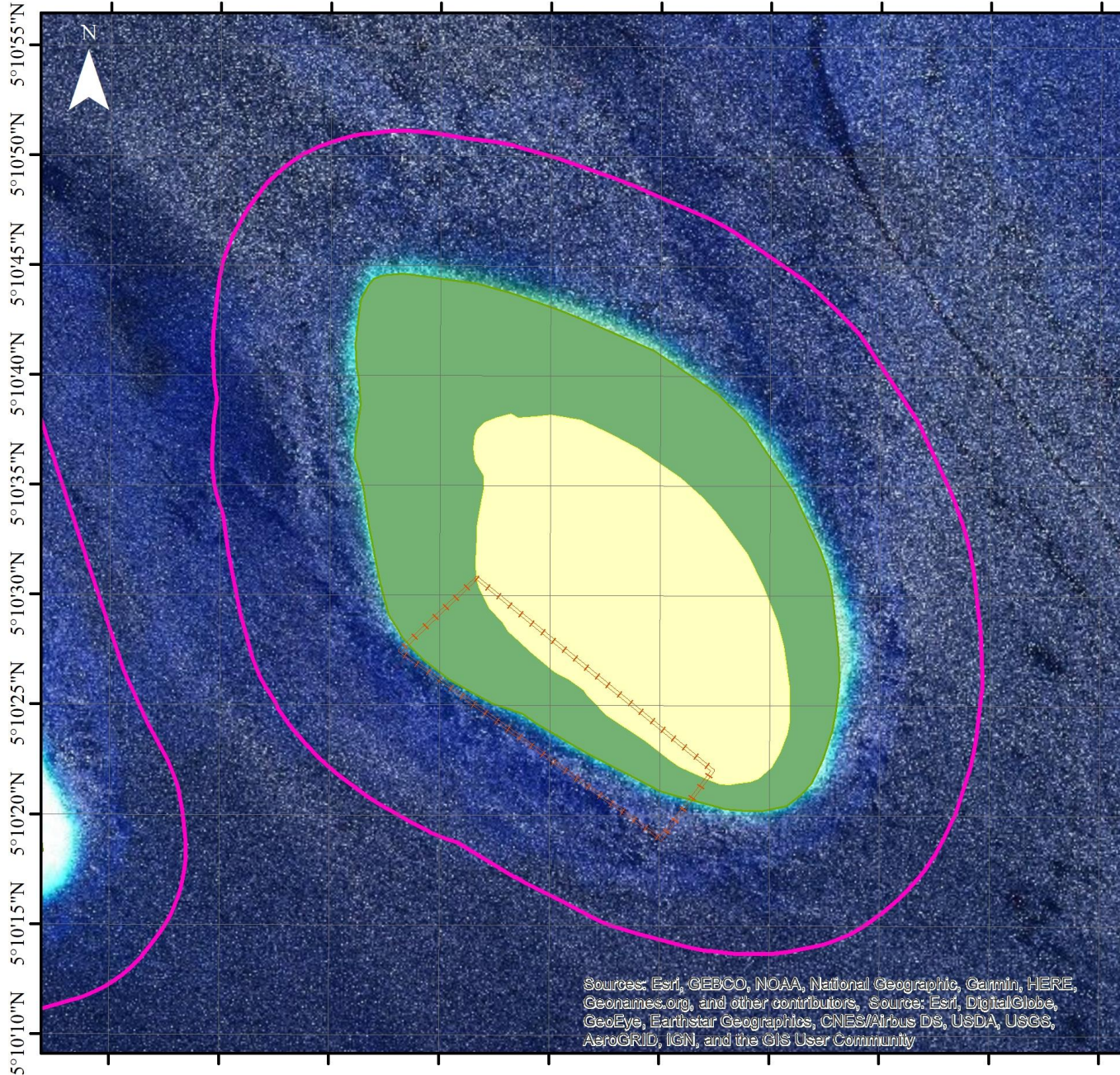
X^{1*} קשרים דו-צדדיים שיש להם רמת אחרת של קשרים דו-צדדיים, רמת אחרת של קשרים דו-צדדיים.

✓^{2*} קשרים דו-צדדיים שיש להם רמת אחרת של קשרים דו-צדדיים, רמת אחרת של קשרים דו-צדדיים.

دستور بحر و سواحل جزیره

شماره 4 : دستور بحر و سواحل جزیره و محدوده های حفاظتی دریا

72°59'20"E 72°59'25"E 72°59'30"E 72°59'35"E 72°59'40"E 72°59'45"E 72°59'50"E 72°59'55"E 73°0'0"E 73°0'5"E

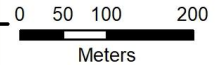


محدوده های حفاظتی دریا و سواحل جزیره و دستور بحر و سواحل جزیره
 دستور بحر و سواحل جزیره و محدوده های حفاظتی دریا
 دستور بحر و سواحل جزیره و محدوده های حفاظتی دریا
 دستور بحر و سواحل جزیره و محدوده های حفاظتی دریا



Legends

- محدوده های حفاظتی دریا
- دستور بحر و سواحل جزیره
- جزیره
- سواحل



ERC - 2018

Coordinate System: WGS 1984 UTM Zone 43N
 Projection: Transverse Mercator
 Datum: WGS 1984

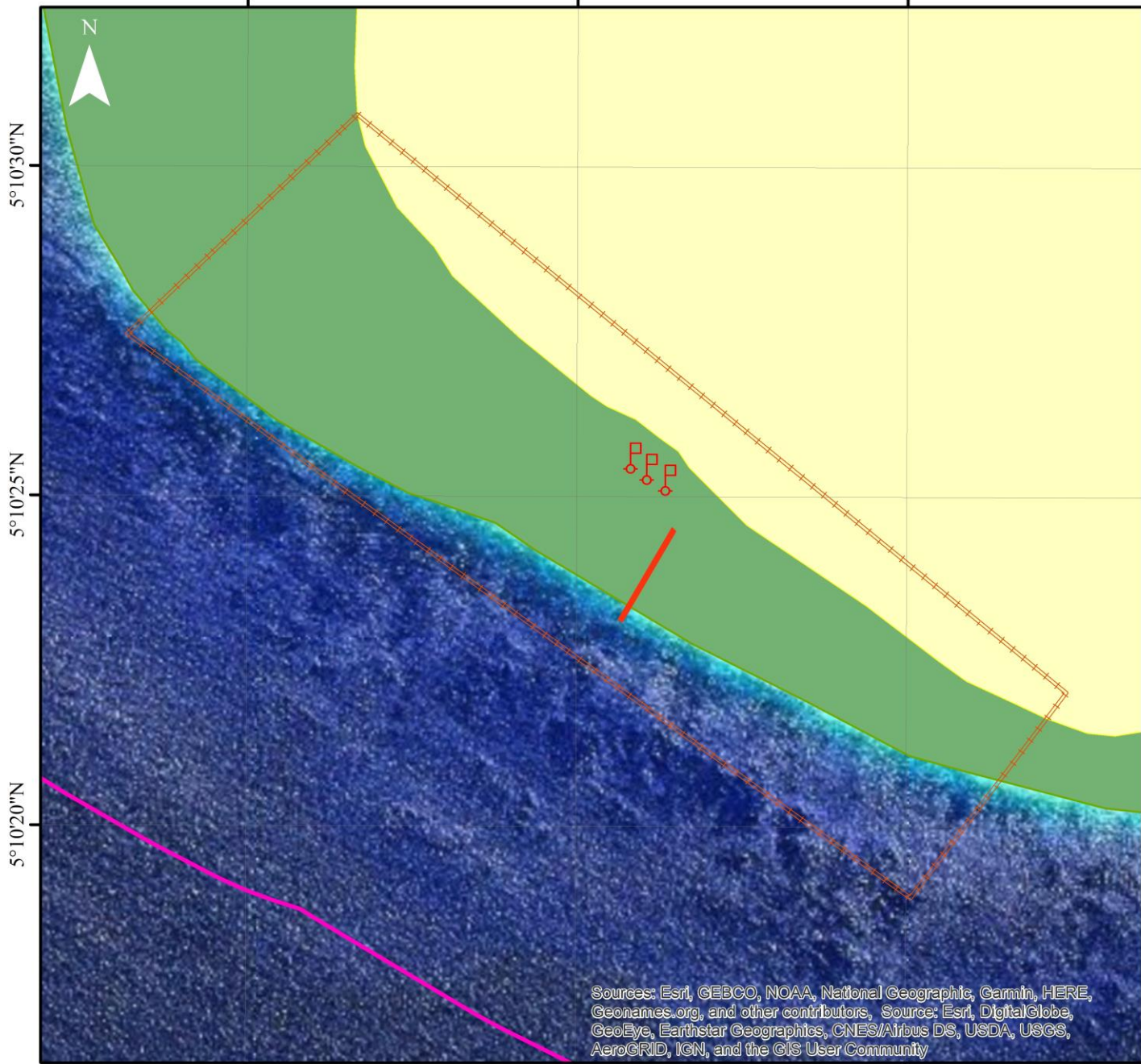
Sources: Esri, GEBCO, NOAA, National Geographic, Garmin, HERE, Geonames.org, and other contributors, Source: Esri, DigitalGlobe, GeoEye, Earthstar Geographics, CNES/Airbus DS, USDA, USGS, AeroGRID, IGN, and the GIS User Community

دستور بحر و سواحل جزیره

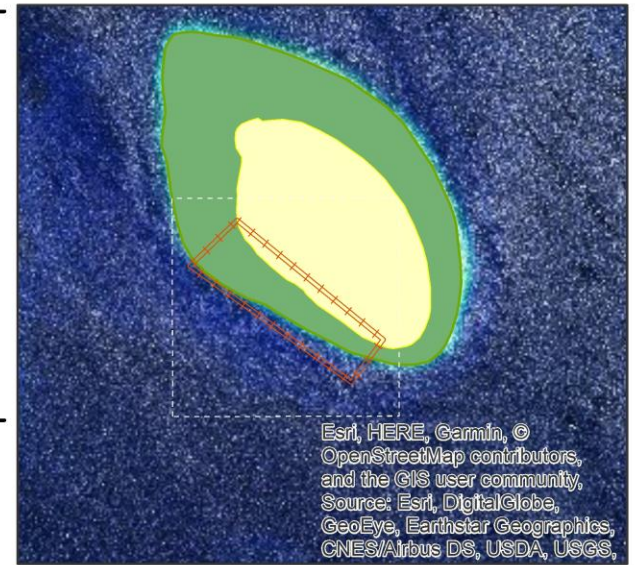
72°59'35"E

72°59'40"E







72°59'45"E




مجموعه جزایر و سواحل جزیره بحر و سواحل جزیره
بر اساس نقشه و سنجش از راه دور، دستاورد داده‌های
اندازه برداشت از راه دور و سنجش از راه دور



Legends

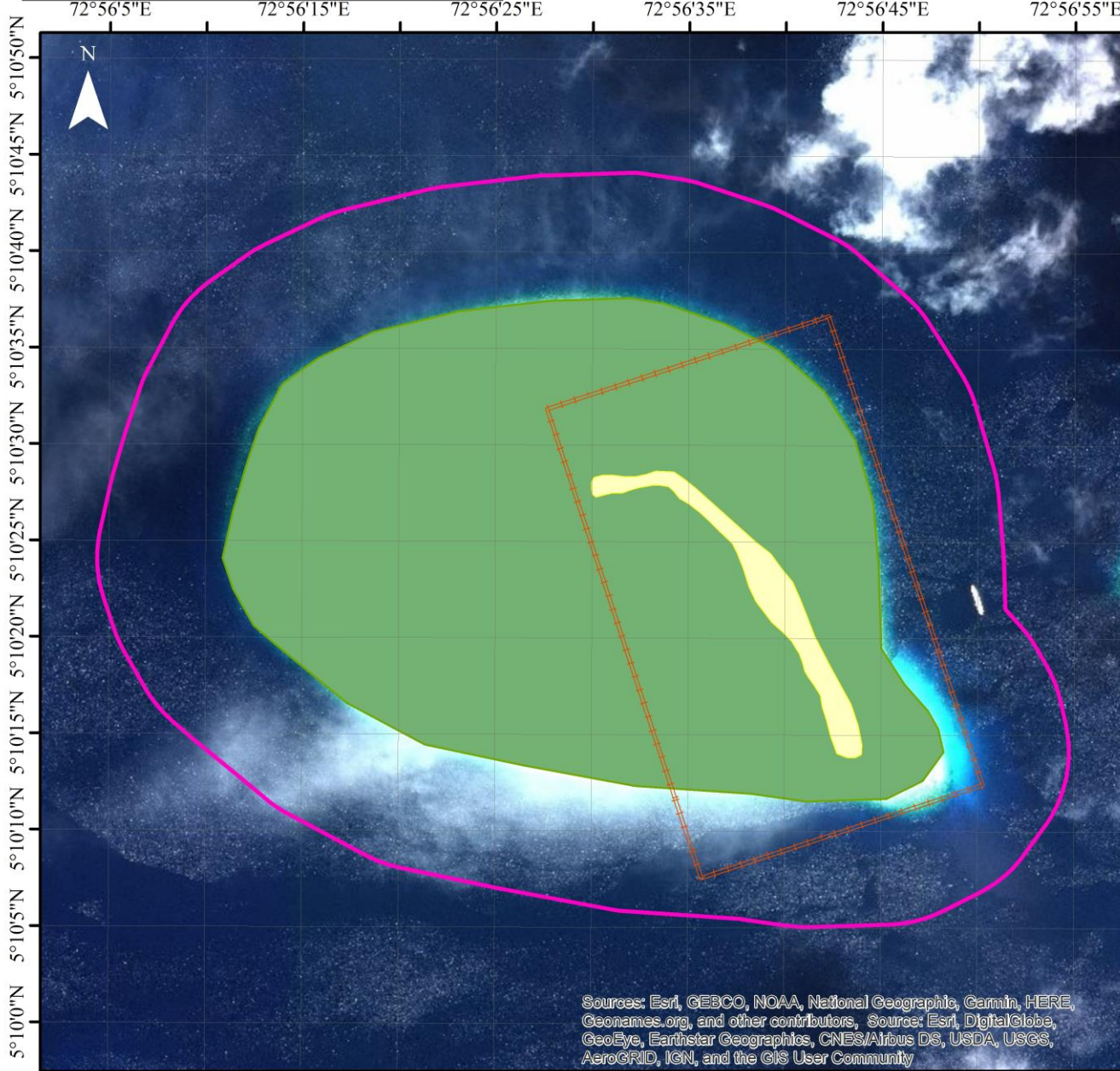
-  جزیره
-  مرز
-  محدوده سنجش از راه دور
-  ساحل" data-bbox="685 765 705 785"/>
-  جزیره
-  ساحل



Sources: Esri, GEBCO, NOAA, National Geographic, Garmin, HERE, Geonames.org, and other contributors. Source: Esri, DigitalGlobe, GeoEye, Earthstar Geographics, CNES/Airbus DS, USDA, USGS, AeroGRID, IGN, and the GIS User Community

ERC - 2018
Coordinate System: WGS 1984 UTM Zone 43N
Projection: Transverse Mercator
Datum: WGS 1984

خريطة 5 : ٥٠ متر عمق البحار المحيطة بالجزيرة (الجزيرة) وقرية سمرقند

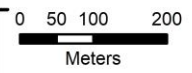


توضح الخريطة عمق البحار المحيطة بالجزيرة وقرية سمرقند
 وتبين الحدود الجغرافية للبحر المحيطة بالجزيرة
 وتبين عمق البحار المحيطة بالجزيرة وقرية سمرقند
 وتبين عمق البحار المحيطة بالجزيرة وقرية سمرقند



Legends

- عمق البحار المحيطة بالجزيرة
- الحدود الجغرافية للبحر المحيطة بالجزيرة
- عمق البحار
- جزيرة

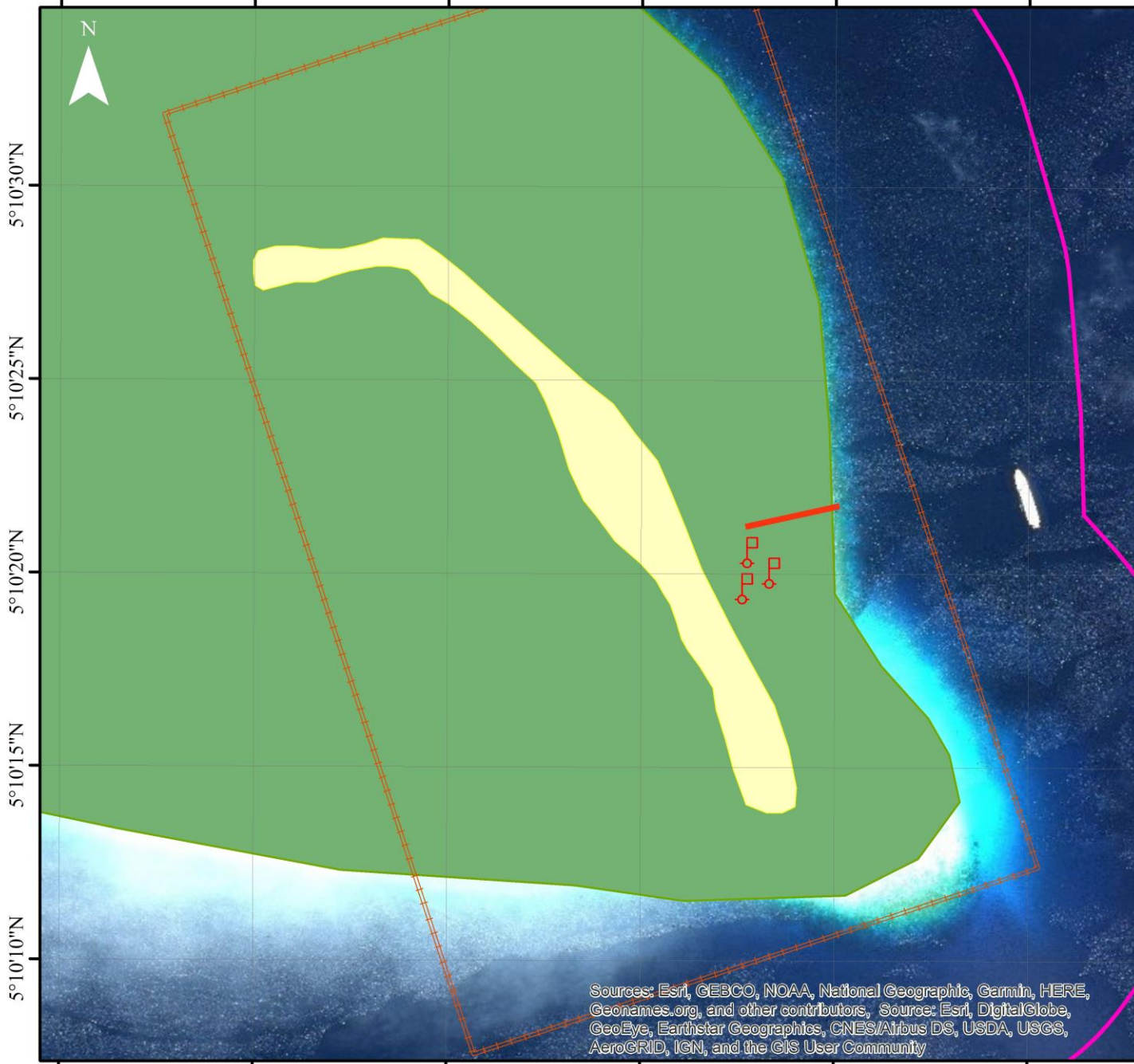


Sources: Esri, GEBCO, NOAA, National Geographic, Garmin, HERE, Geonames.org, and other contributors, Source: Esri, DigitalGlobe, GeoEye, Earthstar Geographics, CNES/Airbus DS, USDA, USGS, AeroGRID, IGN, and the GIS User Community

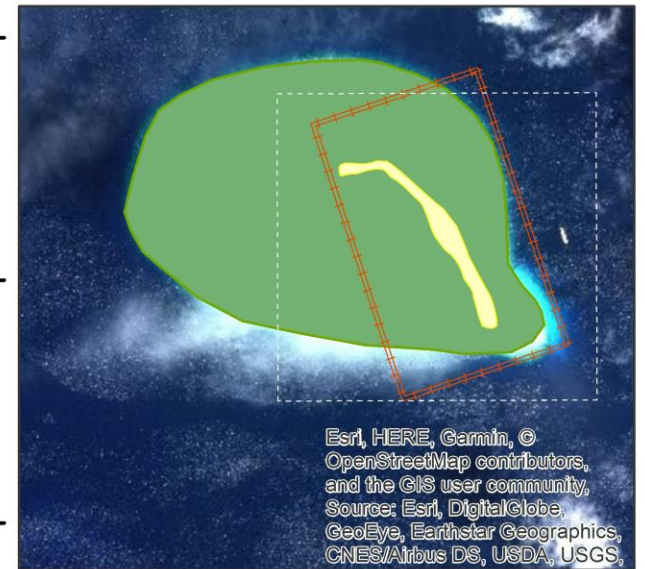
ERC - 2018
 Coordinate System: WGS 1984 UTM Zone 43N
 Projection: Transverse Mercator
 Datum: WGS 1984

سرهوگی (پستری) آرر و سترای سرو و ستر

72°56'25"E 72°56'30"E 72°56'35"E 72°56'40"E 72°56'45"E 72°56'50"E




مجموعه ای از حریم آلودگی سرهوگی (پستری) و سترای سرو و ستر
 براساس داده های ماهواره ای، نقشه های ماهواره ای، نقشه های ماهواره ای
 و داده های ماهواره ای دیگر



Legends

- سترای سرو و ستر
- ستر
- سترای سرو و ستر
- ستر
- ستر



Sources: Esri, GEBCO, NOAA, National Geographic, Garmin, HERE, Geonames.org, and other contributors, Source: Esri, DigitalGlobe, GeoEye, Earthstar Geographics, CNES/Airbus DS, USDA, USGS, AeroGRID, IGN, and the GIS User Community

ERC - 2018



Coordinate System: WGS 1984 UTM Zone 43N
 Projection: Transverse Mercator
 Datum: WGS 1984

6 : 6 . זמירות סמכר ארצות, לא שטח פועל ומי/אגד מימי נהרות ונחלים

ברג המנהל ארצות סמכר ארצות, לא שטח פועל ומי/אגד מימי נהרות ונחלים, זמירות ונחלים
 מימי נהרות ונחלים ארצות ונחלים. זמירות ונחלים ארצות ונחלים. זמירות ונחלים ארצות ונחלים.
 ארצות ונחלים ארצות ונחלים.

1. זמירות ונחלים ארצות ונחלים, ברג המנהל ארצות ונחלים ארצות ונחלים 3 (מספר) זמירות ונחלים, ארצות ונחלים ארצות ונחלים.
2. זמירות ונחלים ארצות ונחלים, ארצות ונחלים ארצות ונחלים. זמירות ונחלים ארצות ונחלים, זמירות ונחלים ארצות ונחלים. זמירות ונחלים ארצות ונחלים. זמירות ונחלים ארצות ונחלים. זמירות ונחלים ארצות ונחלים.
3. זמירות ונחלים ארצות ונחלים, זמירות ונחלים ארצות ונחלים, זמירות ונחלים ארצות ונחלים. זמירות ונחלים ארצות ונחלים.
4. זמירות ונחלים ארצות ונחלים, זמירות ונחלים ארצות ונחלים.
5. זמירות ונחלים ארצות ונחלים, ארצות ונחלים ארצות ונחלים. זמירות ונחלים ארצות ונחלים.
6. זמירות ונחלים ארצות ונחלים, זמירות ונחלים ארצות ונחלים 10 זמירות ונחלים ארצות ונחלים.
7. ברג המנהל ארצות סמכר ארצות, לא שטח פועל ומי/אגד מימי נהרות ונחלים, זמירות ונחלים ארצות ונחלים, זמירות ונחלים ארצות ונחלים.
8. לא שטח פועל ומי/אגד מימי נהרות ונחלים, זמירות ונחלים ארצות ונחלים, זמירות ונחלים ארצות ונחלים. זמירות ונחלים ארצות ונחלים.
9. לא שטח פועל ומי/אגד מימי נהרות ונחלים, זמירות ונחלים ארצות ונחלים, זמירות ונחלים ארצות ונחלים. זמירות ונחלים ארצות ונחלים.

לא שטח פועל ומי/אגד מימי נהרות ונחלים		זמירות
מימי נהרות ונחלים	מימי נהרות ונחלים	
3875/- (מספר) ארצות ונחלים ארצות ונחלים (מספר) ארצות ונחלים (מספר) ארצות ונחלים	3875/- (מספר) ארצות ונחלים ארצות ונחלים (מספר) ארצות ונחלים (מספר) ארצות ונחלים	זמירות
ארצות ונחלים ארצות ונחלים	ארצות ונחלים ארצות ונחלים	זמירות ונחלים ארצות ונחלים
ארצות ונחלים ארצות ונחלים 2 זמירות ונחלים ארצות ונחלים	ארצות ונחלים ארצות ונחלים 2 זמירות ונחלים ארצות ונחלים	זמירות ונחלים ארצות ונחלים

6.3.1.8: ኃይሎችን ተጠቅሞ አገልግሎት ለሕዝብ ለማስገኘት ማድረግ ይቻላል

ኃይሎችን ተጠቅሞ አገልግሎት ለሕዝብ ለማስገኘት ማድረግ ይቻላል።

ቁጥር	ኃይሎችን ተጠቅሞ አገልግሎት ለሕዝብ ለማስገኘት ማድረግ ይቻላል
1.	ኃይሎችን ተጠቅሞ አገልግሎት ለሕዝብ ለማስገኘት ማድረግ ይቻላል።
2.	ኃይሎችን ተጠቅሞ አገልግሎት ለሕዝብ ለማስገኘት ማድረግ ይቻላል።
3.	ኃይሎችን ተጠቅሞ አገልግሎት ለሕዝብ ለማስገኘት ማድረግ ይቻላል።
4.	ኃይሎችን ተጠቅሞ አገልግሎት ለሕዝብ ለማስገኘት ማድረግ ይቻላል።
5.	ኃይሎችን ተጠቅሞ አገልግሎት ለሕዝብ ለማስገኘት ማድረግ ይቻላል።
6.	ኃይሎችን ተጠቅሞ አገልግሎት ለሕዝብ ለማስገኘት ማድረግ ይቻላል።
7.	ኃይሎችን ተጠቅሞ አገልግሎት ለሕዝብ ለማስገኘት ማድረግ ይቻላል።
8.	ኃይሎችን ተጠቅሞ አገልግሎት ለሕዝብ ለማስገኘት ማድረግ ይቻላል።
9.	ኃይሎችን ተጠቅሞ አገልግሎት ለሕዝብ ለማስገኘት ማድረግ ይቻላል።